LE GOUVERNEMENT
DU GRAND-DUCHÉ DE LUXEMBOURG
Administration du cadastre
et de la topographie

EXTRAIT DU PLAN TOPOGRAPHIQUE

Émis par: Romain SCLISIZZI

Date d'émission: 21.04.2022

Commune: Bettembourg

Section: E de Noertzange

Échelle approximative: 1:5000

N

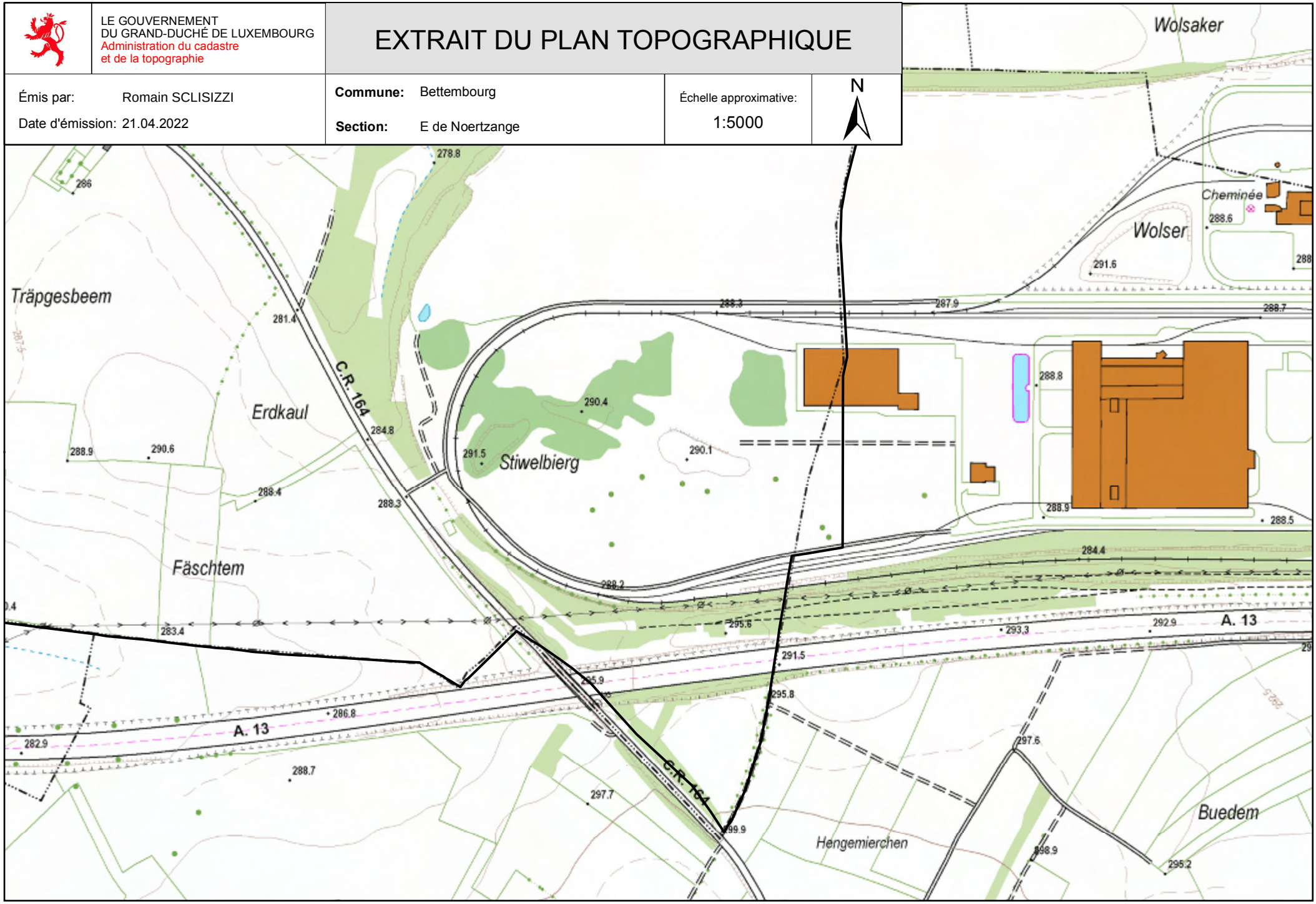

© Origine Cadastre: Droits réservés à l'Etat du Grand-Duché de Luxembourg - 21.04.2022

LE GOUVERNEMENT
DU GRAND-DUCHÉ DE LUXEMBOURG
Administration du cadastre
et de la topographie

EXTRAIT DU PLAN TOPOGRAPHIQUE

Émis par: Romain SCLISIZZI

Date d'émission: 29.04.2022

Commune: Dudelange

Section: A de Budersberg

Échelle approximative: 1:5000

N

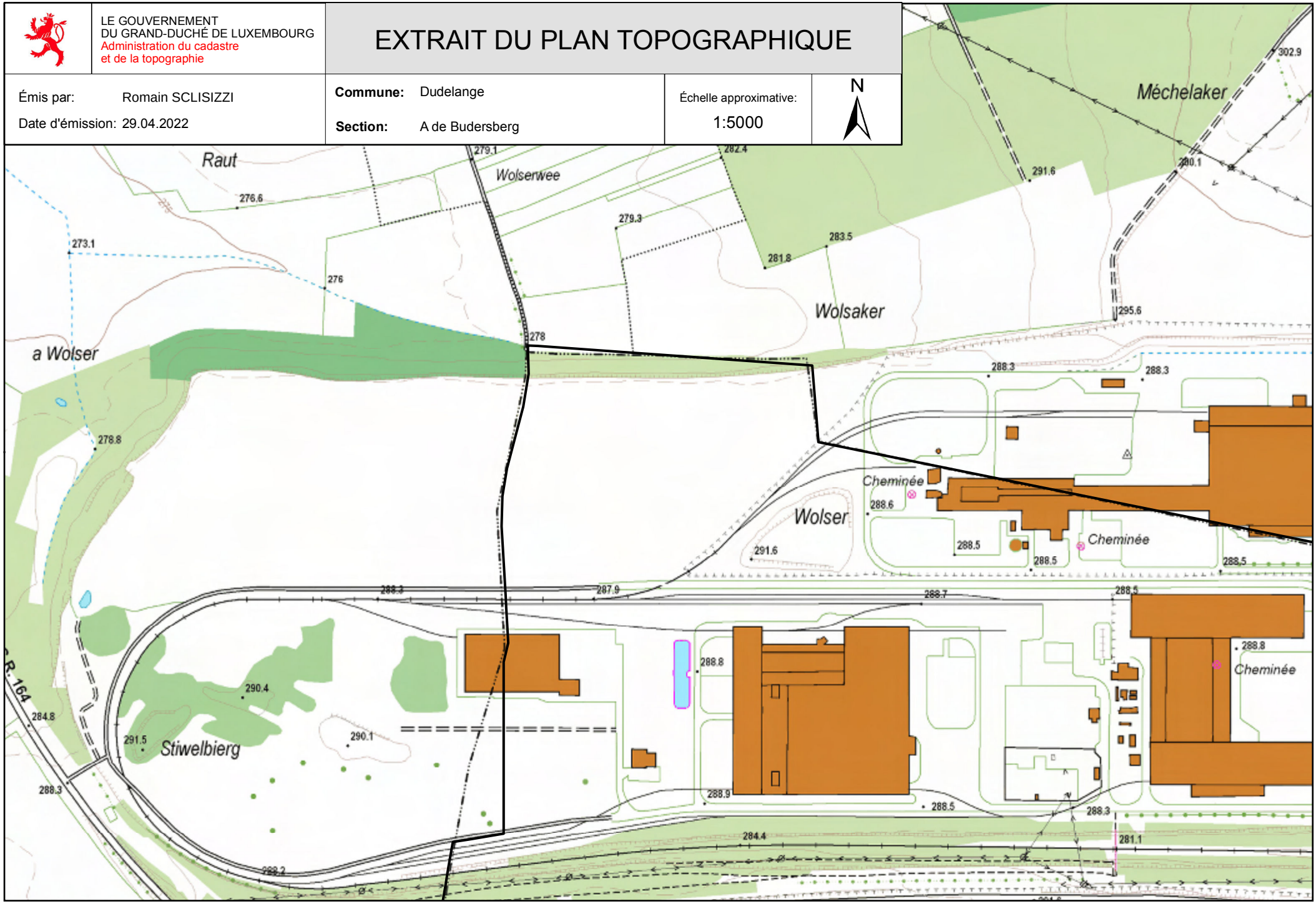

© Origine Cadastre: Droits réservés à l'Etat du Grand-Duché de Luxembourg - 29.04.2022

LE GOUVERNEMENT
DU GRAND-DUCHÉ DE LUXEMBOURG
Administration du cadastre
et de la topographie

EXTRAIT DU PLAN TOPOGRAPHIQUE

Émis par: Romain SCLISIZZI

Date d'émission: 02.05.2022

Commune: Bettembourg

Section: E de Noertzange

Échelle approximative: 1:5000

N

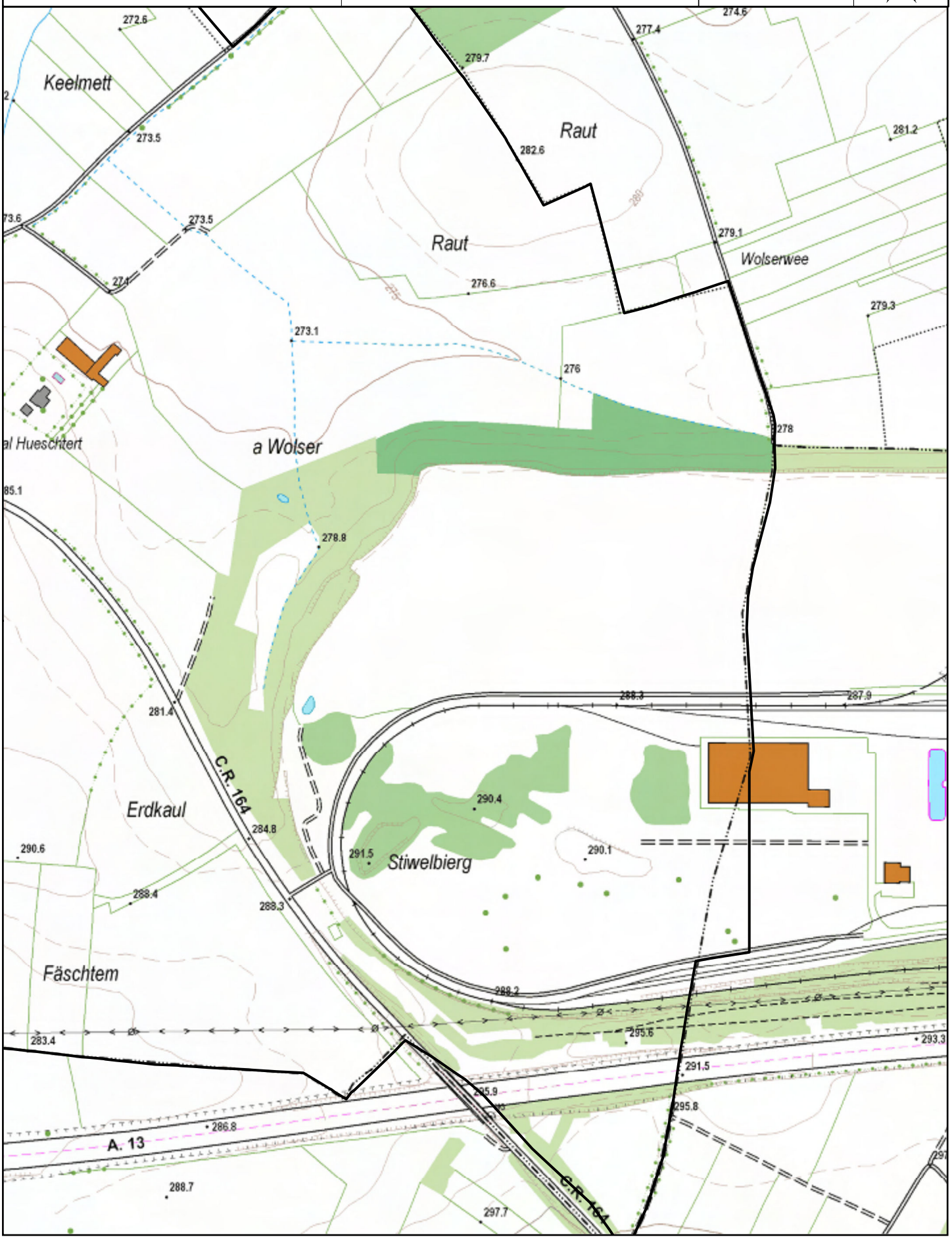

© Origine Cadastre: Droits réservés à l'Etat du Grand-Duché de Luxembourg - 02.05.2022

LE GOUVERNEMENT
DU GRAND-DUCHÉ DE LUXEMBOURG
Administration du cadastre
et de la topographie

EXTRAIT DU PLAN TOPOGRAPHIQUE

Émis par: Romain SCLISIZZI

Date d'émission: 03.05.2022

Commune: Bettembourg

Section: E de Noertzange

Échelle approximative: 1:5000

N

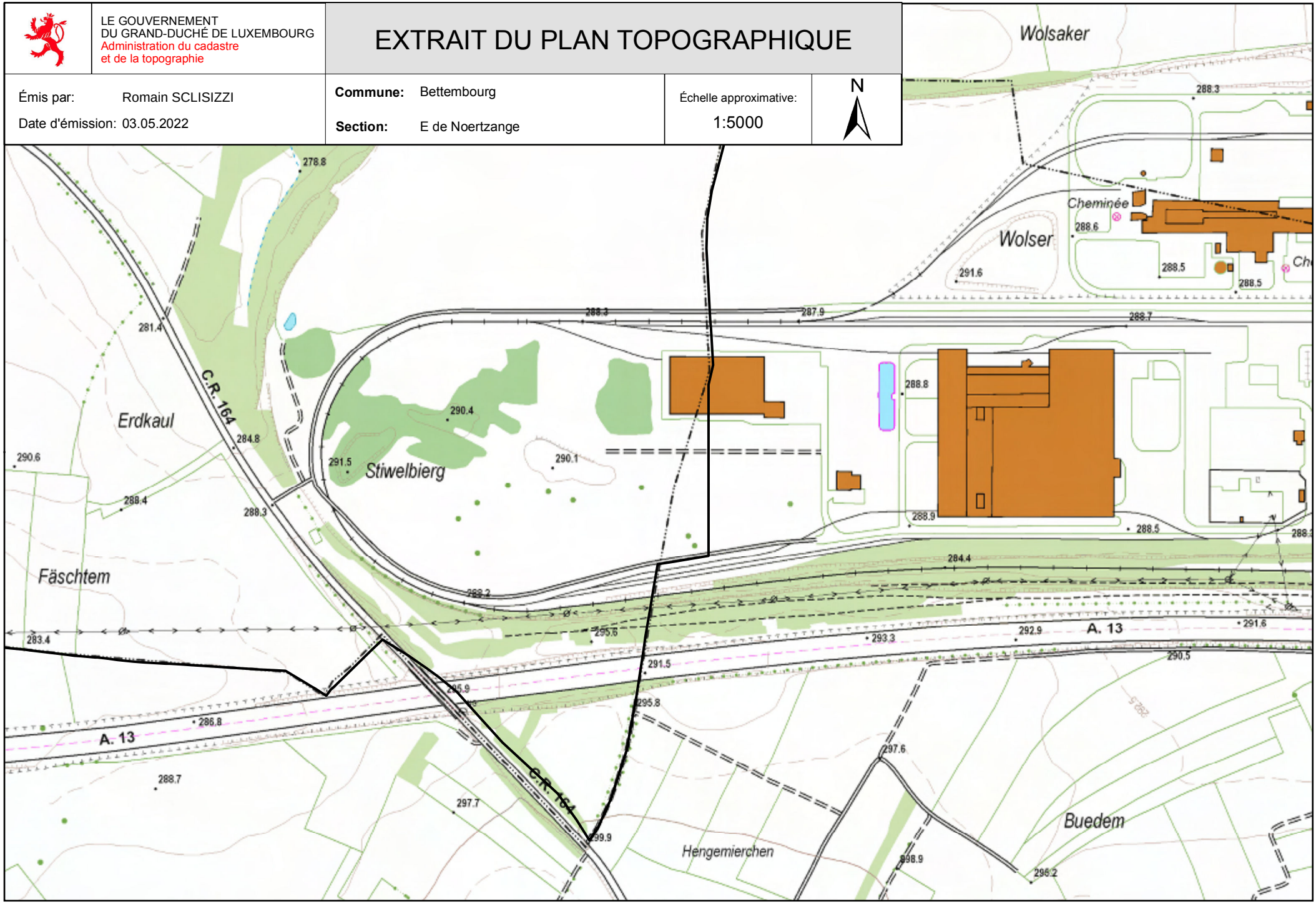

© Origine Cadastre: Droits réservés à l'Etat du Grand-Duché de Luxembourg - 03.05.2022