











Legende

-  Gemeindegrenze
-  Bauperimeter (geplant)
-  Zukünftige Widmung
-  Zone d'habitation / mixte
-  Zone d'activités économiques / d'activités spécifiques
-  Zone commerciale
-  Zone de bâtiments et d'équipements publics
-  Servitude urbanisation "Parc merveilleux"

Ergebnisse der SUP, Phase 1

-  Geringe Auswirkungen
-  Mittlere Auswirkungen
-  Hohe Auswirkungen, Zone wird in den Umweltbericht aufgenommen

S Zonen, für die ein Natura 2000 Screening durchgeführt wurde

Z Zone, die direkt in die 2. Phase übergeht:
UB-Umweltbericht

Weitere Informationen

-  Bautücke
-  bereits bebaute Fläche
-  bebaute Fläche, für die eine Umgestaltung oder eine andere Flächenwidmung geplant ist

12 Flächennummerierung nach Zeyen+Baumann
(Quelle: Potentiel de développement dans le PAG
Projet, Februar 2015)



© ORTHOPHOTO - ORIGINE CADASTRE, DROITS RESERVES A L'ETAT DU GRAND DUCHÉ DE LUXEMBOURG (2013)

© COME ET REPRODUCTION AUTOMATISÉES

MAÎTRE D'OUVRAGE:

ADMINISTRATION COMMUNALE DE BETTEMBOURG

PROJET:

PROJET D'AMENAGEMENT GENERAL

OBJET:

Stratégische Umweltpflichtung (SUP)
PHASE 1 - Umwelträglichkeitsprüfung - Bewertung
Ortschaft Fernange

IND.	DATE	DESIGNÉ		CONTRÔLE		VÉRIF.		MODIFICATIONS
		NOM	FONC.	NOM	FONC.	NOM	FONC.	
E								
D								
C								
B								
A	19/03/2015	NKW		KKG		CXP		Adaptation der Zonen
		Echelle: 1/5 000		Fichier: 12-23a.dwg		No PLAN: E122374-13		INDICE: A

TR-ENGINEERING

Ingenieurs-conseils
86-88, rue de l'égalité
L-1456 LUXEMBOURG

Tel.: (+352) 49 00 65 1
Fax.: (+352) 49 25 38
e-mail: tr-engineering.lu

